

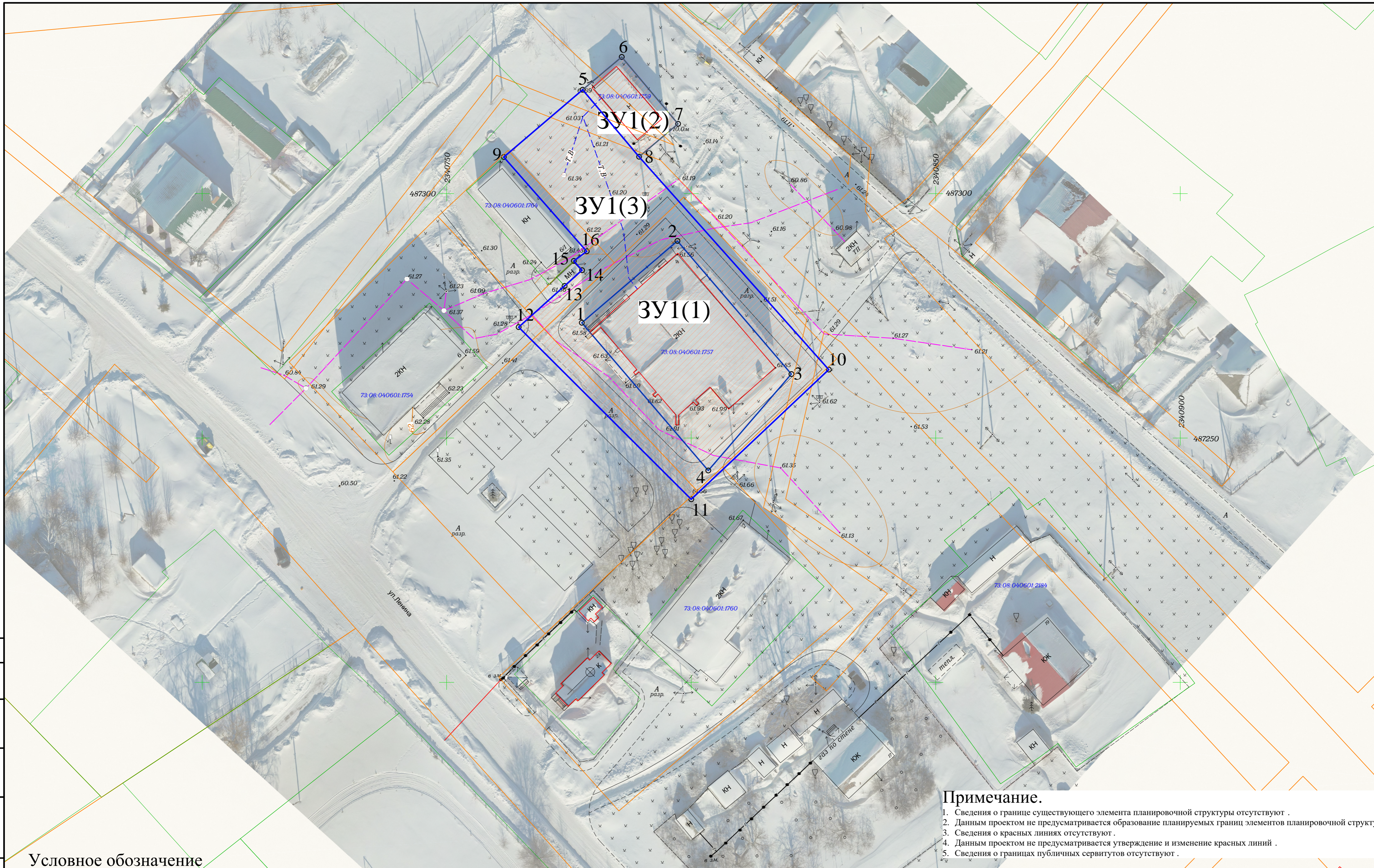
Условное обозначение

- Граница населённого пункта (с. Сабакаево)
- Границы существующих земельных участков с кадастровым номером, сведения о которых включены в ГКН
- Граница объекта капитального строительства с номером
- Охранная зона инженерных коммуникаций (Охранная зона электросетевого комплекса напряжением 10-0,4 кВ ВЛ-10кВ ячейка №4 ПС 110/10 кВ "Лебяжье" (ячейка №8 ПС 110/10 кВ "Лебяжье"))

Примечание.

1. Сведения о границе существующего элемента планировочной структуры отсутствуют .
2. Данным проектом не предусматривается образование планируемых границ элементов планировочной структуры .
3. Сведения о красных линиях отсутствуют .
4. Данным проектом не предусматривается утверждение и изменение красных линий .
5. Сведения о границах публичных сервитутов отсутствуют .

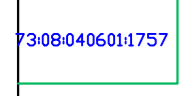




						В-230-ПМТ-ГЧ-МО		
Проект освоения территории с целью исключения земельослужбы в отношении земельных участков с кадастровыми номерами 73.08.040601.1757 и 73.08.040601.1759 и образования земельных участков путём перераспределения границ земельных участков с кадастровыми номерами 73.08.040601.1757 и 73.08.040601.1759 с земель, находящихся в государственной или муниципальной собственности						Стадия	Лист	Листов
Изм.	Кол.	Лист	Модок.	Подпись	Дата	Материалы по обоснованию		
Разраб.	Галимова	12.2024г.	Сыражетдинов	12.2024г.	ПП			
Проверил	Сыражетдинов	12.2024г.	Сыражетдинов	12.2024г.	ООО "АрхиДом-проект"			
Н. контр.	Сыражетдинов	12.2024г.	Сыражетдинов	12.2024г.	Граница существующих земельных участков (Границы) с кадастровыми номерами 73.08.040601.1757 и 73.08.040601.1759 и образования земельных участков путём перераспределения границ земельных участков с кадастровыми номерами 73.08.040601.1757 и 73.08.040601.1759 с земель, находящихся в государственной или муниципальной собственности			



Примечание.

1. Сведения о границе существующего элемента планировочной структуры отсутствуют .
2. Данным проектом не предусматривается образование планируемых границ элементов планировочной структуры .
3. Сведения о красных линиях отсутствуют .
4. Данным проектом не предусматривается утверждение и изменение красных линий .
5. Сведения о границах публичных сервитутов отсутствуют .

Условное обозначение

	Границы существующих земельных участков с кадастровым номером, сведения о которых включены в ГКН		Охранная зона инженерных коммуникаций (Охранная зона электросетевого комплекса напряжением 10-0,4 кВ ВЛ-10кВ ячейка № 4 ПС 110/10 кВ "Лебяжье" (ячейка № 8 ПС 110/10 кВ "Лебяжье"))).
	Граница объекта капитального строительства с номером		Граница образуемого земельного участка (3.6.1 по ПЗЗ)
	Граница населённого пункта (с. Сабакеево)		

					В-230-ПМТ-ГЧ-ОЧ				
					Проект межевания территории с целью исключения чересполосицы в отношении земельных участков с кадастровыми номерами 73:08:040601:1757 и 73:08:040601:1759 и образования земельных участков путём перераспределения границ земельных участков с кадастровыми номерами 73:08:040601:1757 и 73:08:040601:1759 с землями, находящимися в государственной или муниципальной собственности				
Изм.	Кол.	Лист	Модок.	Подпись	Дата	Основная часть	Стадия	Лист	Листов
Разраб.		Галимова		<i>[Signature]</i>	12.2024 г.		ПП	2	3
Проверил		Сыражетдинов			12.2024 г.				
Н. контр.		Сыражетдинов		<i>[Signature]</i>	12.2024 г.	Фрагмент 1. Границы существующих элементов планировочной структуры. Красные линии. Границы образуемых и изменяемых земельных участков. Границы сервитутов. (1:500)	ООО "АрхиДом-проект"		

Согласовано
 Имя, № подл.
 Подпись и дата
 Взам. инв. №